

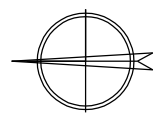


LEGENDA:

- 2463






parcels KN, parcel number
- axis of the proposed road
- standing trees, shrubs
- tree determined for removal
- area of shrubs to be removed
- 5605

parcels affected by removal
- parcels affected by removal - owner Obec Prasklice



P.č.	dřeviny dle Ø kmene v cm (ks)						celkem	druh dřeviny	náletové dřeviny (m2)
	do 10	10-25	26-50	51-70	71-100	>100			
	obvod kmene v cm								
	10-30	31-79	80-157	158-220	221-314	>314			
5617 - Obec Prasklice			1				1	borovice lesní	
			1				1	hrušeň obecná	
		1	3				4	jabloň domácí	
	4	7					11	ořešák černý	
	1						1	slivoň švestka	
			1				1	smrk ztepilý	
								bez černý	9
								rod slivoň	5,3
								růže šípková	5,5
								střemcha obecná	4
5605 - Obec Prasklice								svída krvavá	10,3
								bez černý	12
								rod slivoň	2,4
CELKEM	5	8	6				19		48,5

SOUŘADNICOVÝ SYSTÉM: S-JTSK

Vypracoval	Zodpov.projektant	Hl. ing. projektu	Vedoucí střediska	 <div>AGPOL s.r.o. Jungmannova 153/12 779 00 Olomouc Česká republika</div>		
Ing.Lukáš Keller, DiS.	Ing. Plhák Václav	Ing. Skácel Miroslav	Ing. Vaculín O., Ph.D.			
						
Místo stavby	k.ú. Prasklice		Kraj	Zlínský	Počet formátů	2 A4
Investor	ČR SPÚ, KPÚ pro Zlínský kraj				Datum	04/2020
Akce - objekt					Stupeň	DSP + DPS
					Zakázkové číslo	2900/060
					Archivní číslo	2900
Vodní nádrž VN1 Prasklice					Měřítko	Číslo výkresu
Příloha	Situační výkres kácení zeleně - přístupové polní cesty				1:500	C.4.2